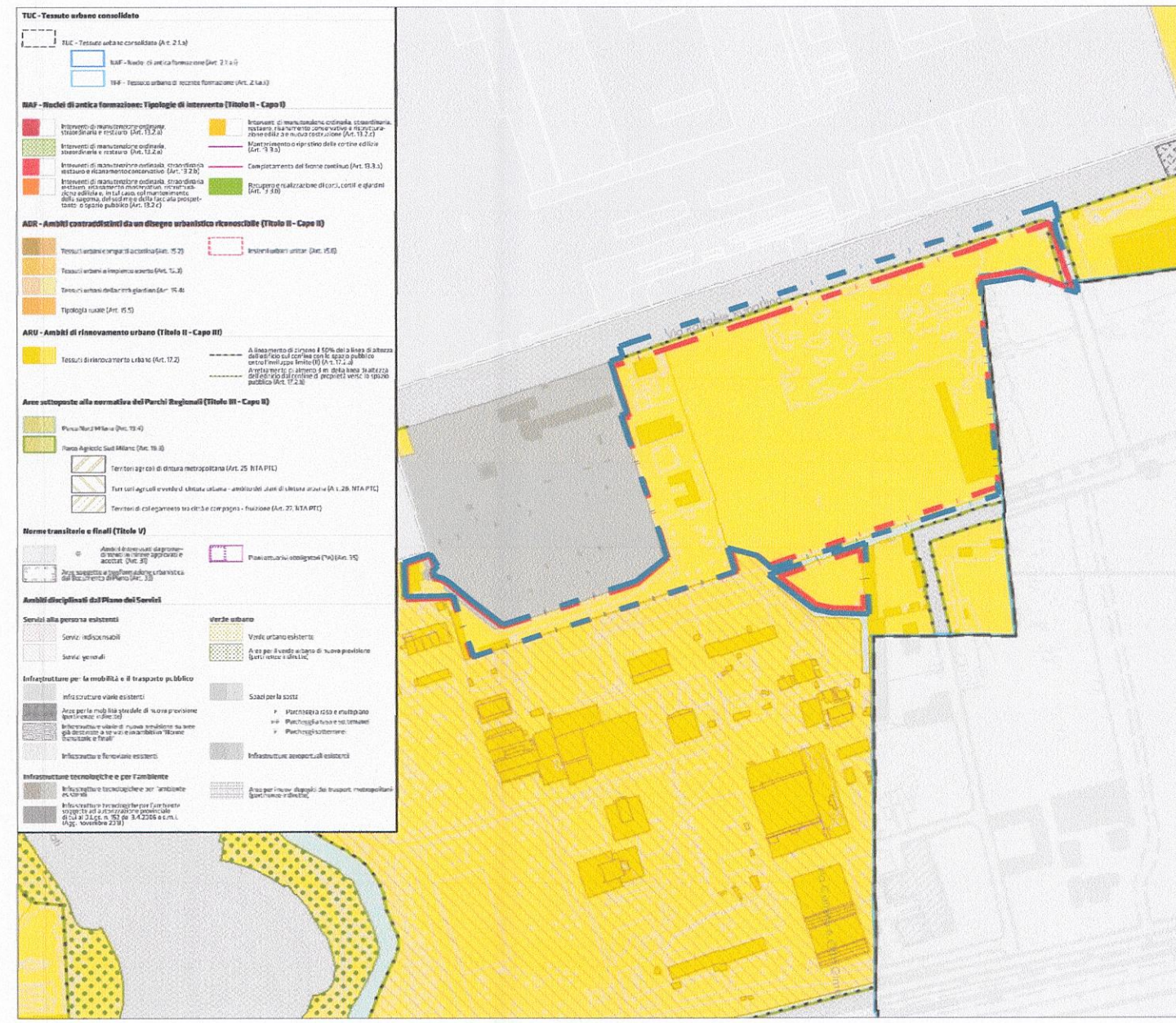
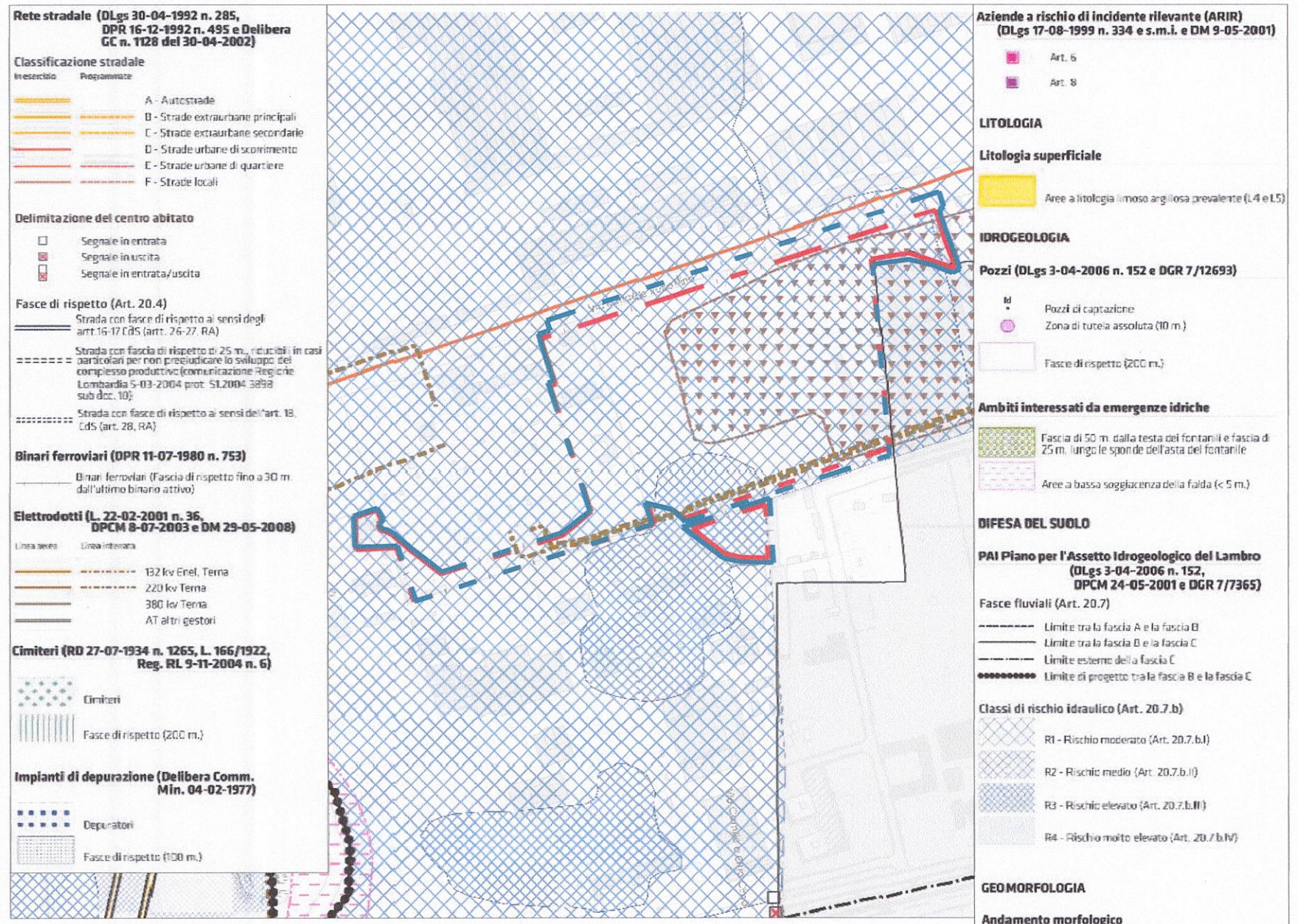


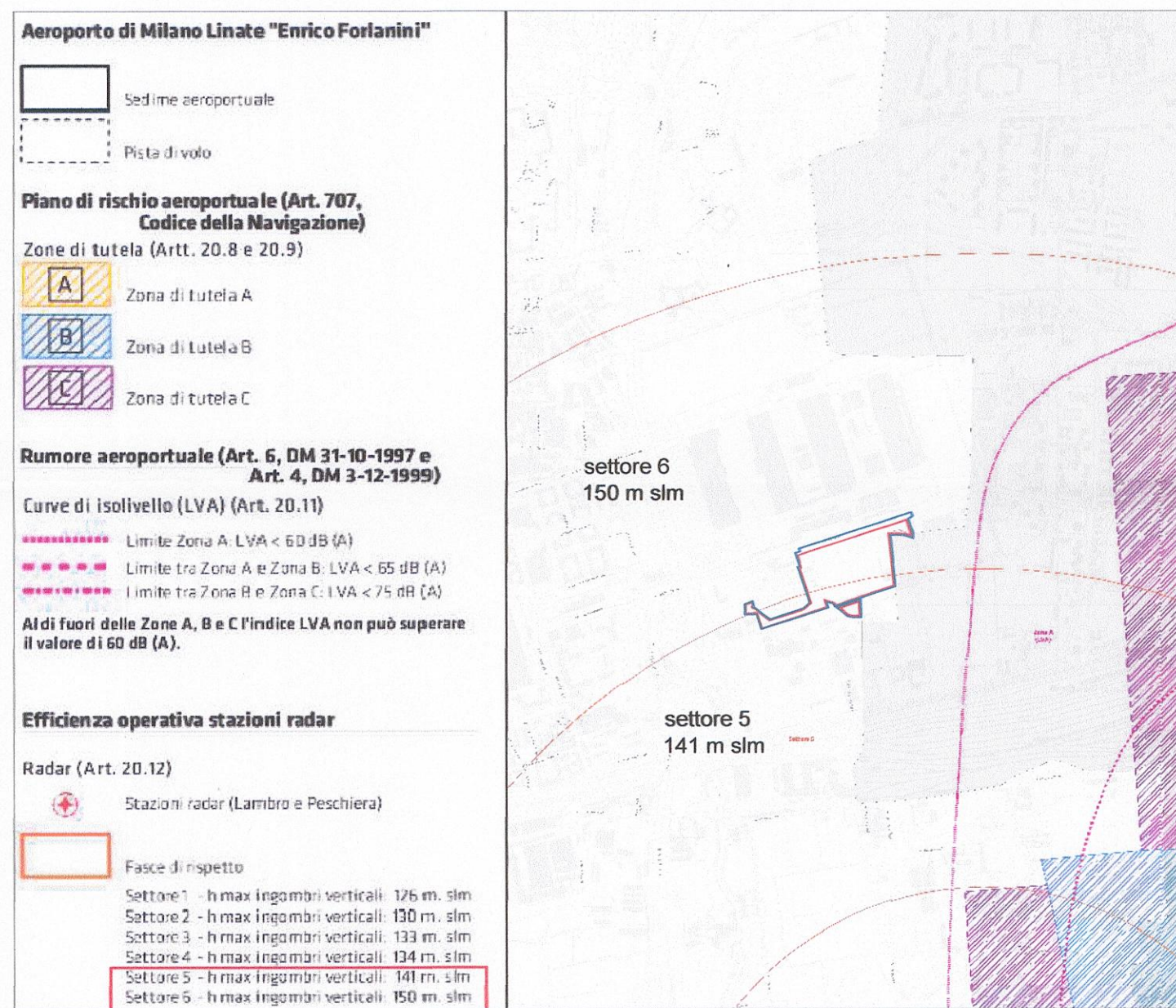
R01 - AMBITI TERRITORIALI OMOGENEI



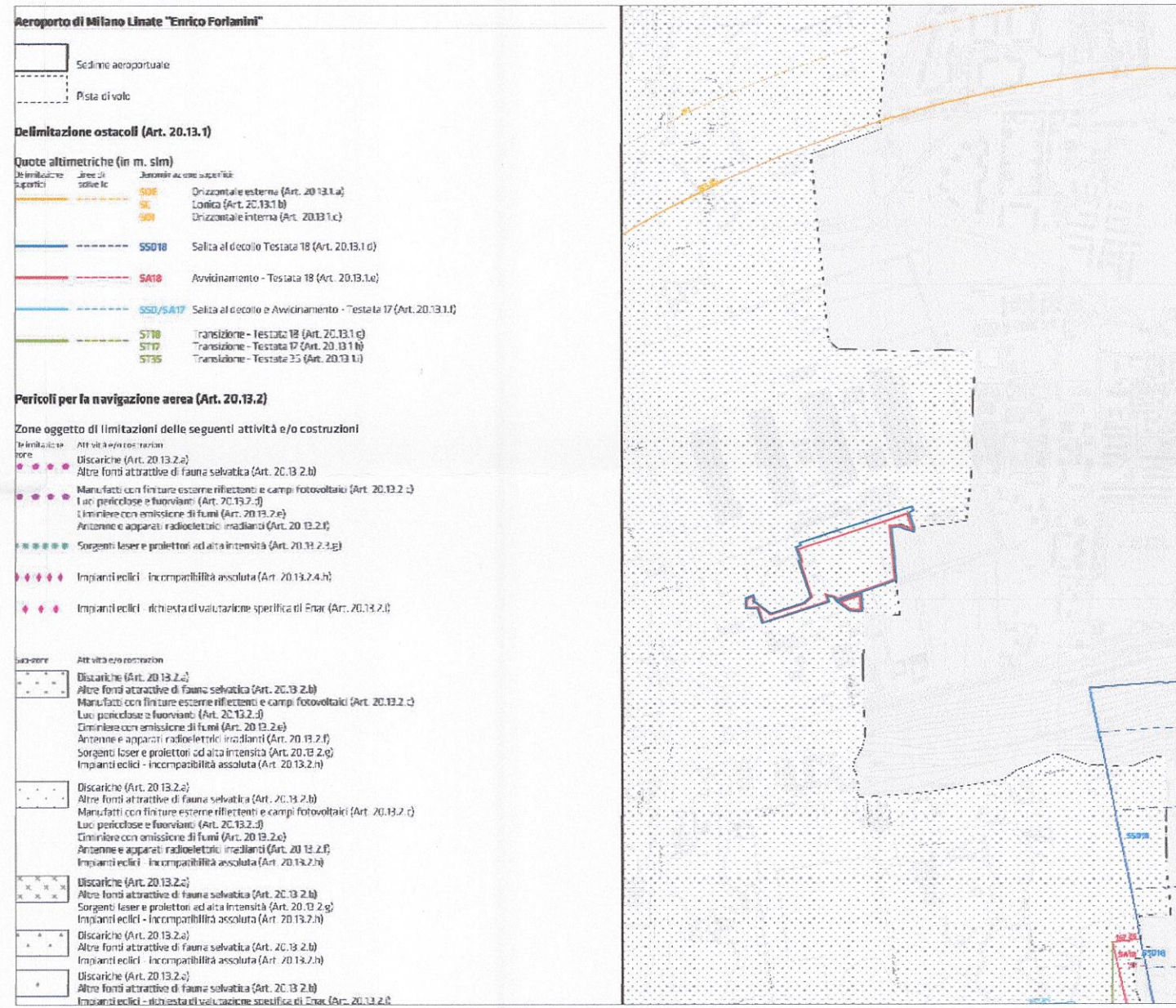
R02 - INDICAZIONI MORFOLOGICHE



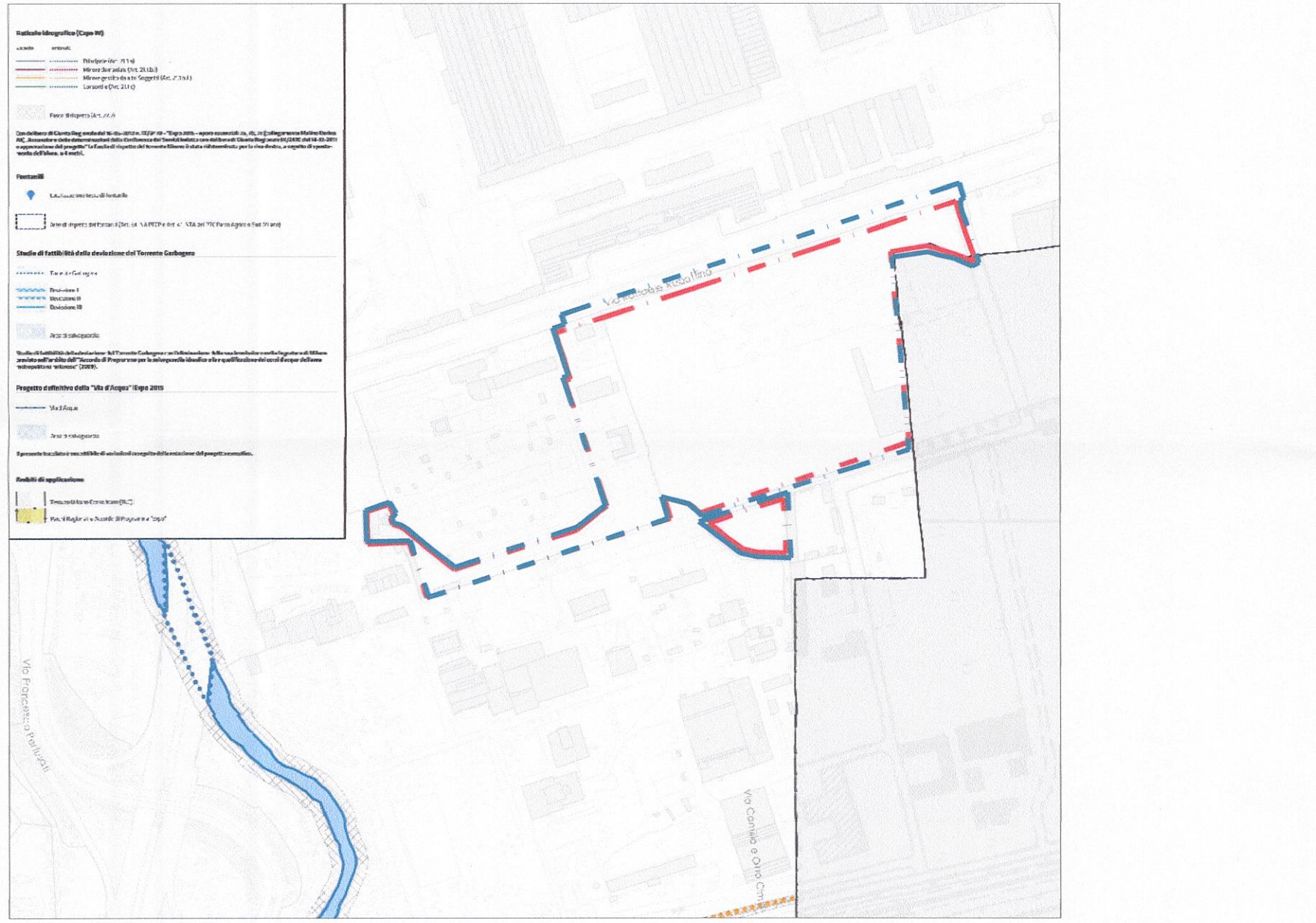
R05 - VINCOLI AMMINISTRATIVI PER LA DIFESA DEL SUOLO



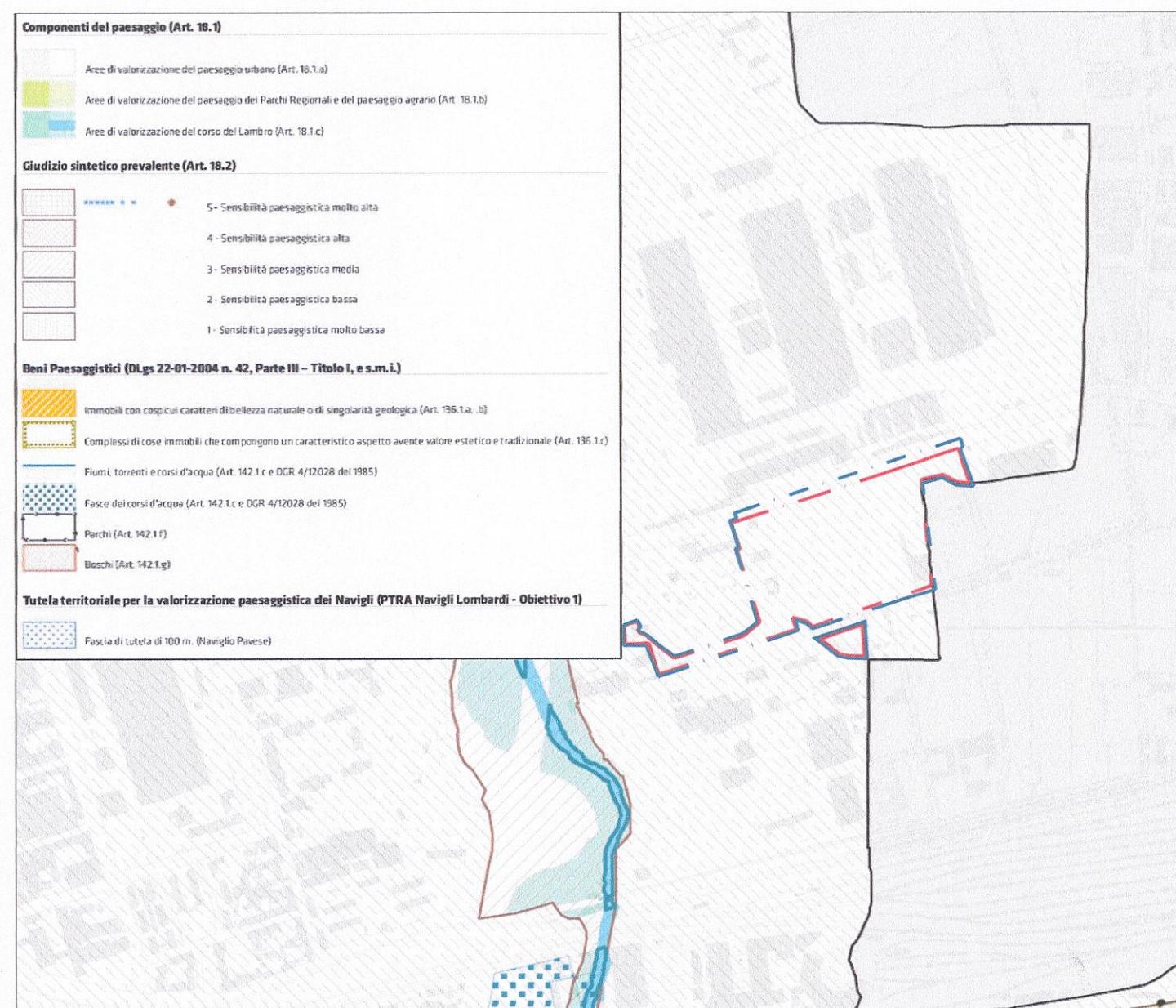
R07 - RISCHI RUMORI RADAR PER LA NAVIGAZIONE AEREA



R08 - OSTACOLI PERICOLI PER LA NAVIGAZIONE AEREA



R09 - RETICOLO IDROGRAFICO E FASCE DI RISPETTO



ALLEGATO 2- CARTA DI ATTRIBUZIONE DEL GIUDIZIO SINTETICO DI SENSIBILITA' PAESAGGISTICA

LEGENDA

- Ambito Rubattino
- Ambito PII propriamente detto

- Aziende a rischio di incidente rilevante (ARIR)**
(Dlgs 15-08-1999 n. 334 e s.m.i. e DM 9-02-2001)
- Art. 6
 - Art. 9
- LITOLOGIA**
Litologia superficiale
Aree a litologia ineso argillosa prevalente (L4 e L5)
- BIROCCOLOGIA**
Pozzi (DLgs 3-04-2006 n. 152 e DGR 7/12693)
Pozzi di carotaggio
Zona di tutela assoluta (10 m)
Fasce di rispetto (DCC m.)
- Ambiti interessati da emergenze idriche**
Esteri di 50 m. dalla linea del fontanello e fasce di 25 m. lungo le sponde della asta del fontanello
Aree a bassa vulnerabilità della Falda (C.F.m.)
- DIFESA DEL SUOLO**
PAI Piano per l'Assetto Idrogeologico del Lambro (DLgs 3-04-2006 n. 152, DPCM 14-02-2001 e DGR 7/7365)
Fasce fluviali (Art. 20.7)
Linee tra fasce A e B (fasce B)
Linee tra fasce B e C (fasce C)
Linee di progetto tra fasce B e C (fasce C)
Linee di progetto tra fasce B e C (fasce C)
- Classi di eschio idraulico (Art. 20.7.b)**
R1 - Rischio moderato (Art. 20.7.b.1)
R2 - Rischio medio (Art. 20.7.b.1)
R3 - Rischio elevato (Art. 20.7.b.1)
R4 - Rischio molto elevato (Art. 20.7.b.1)
- GEOMORFOLOGIA**
Andamento morfologico
Sopraelevazione morfologica
- USO DEL SUOLO**
Attività estrattive
Cave cessate

Area sita in:
Comune di MILANO
Rubattino 84

COMUNE DI MILANO
DIREZIONE URBANISTICA
PG 140036/2018
Del 23/03/2018 n. 11560
BNP PARIBAS REAL EST
(S) PROT. AREA PIANIFICA
23/03/2018

COMMITTENTE:
Fondo "Club Deal"
BNP Paribas REIM SGR S.p.A.
Carlo Bo, 11 - 20143 Milano
C.F./P.IVA 12605750152
Arch. Sergio Mezza
BNP Paribas REIM SGR p.A.
Piazza Luigi Bo Bardi, 3
20124 Milano
C.F. e P.IVA 12605750152

PROGRAMMA INTEGRATO DI INTERVENTO

INQUADRAMENTO URBANISTICO
Ambito Rubattino
Estratto Pgt Piano delle regole
ALLEGATO 2- Carta di attribuzione del giudizio sintetico di sensibilità paesaggistica
Estratto di Documento di Piano

COPIA SETTORE

AREA PIANIFICAZIONE URBANISTICA
ATTUATIVA E STRATEGICA
ALLEGATA ALLA PROPOSTA DI DELIBERAZIONE
N. 20218 DEL 23/03/2018
COMPOSTO DA PAG. 10

DIRETTORE DI AREA
Arch. Marco Porta



REV. N	DATA	DESCRIZIONE	DIG.	APPROVATO

PROGETTO:
ARCHIMI_studio
Archimi Studio S.r.l.
via Filippo Corridoni, 41
20122, Milano, ITALIA (I)
Web: www.archimi.it
Mail: archimi@archimi.it
Tel: +39 02 36595690
Fax: +39 02 89453593

Arch. Marco Cerri

COLLABORATORI:
TRM Civil Design
TRM Engineering
Mortara S.p.A.

Mantana
consulenza, architettura, ingegneria, formazione

in2RO
ADINA S.p.A.
Alpina

Data: Marzo 2018

U2